



АДМИНИСТРАЦИЯ ГОРОДА ПЕРМИ  
ДЕПАРТАМЕНТ ЗЕМЕЛЬНЫХ ОТНОШЕНИЙ

РЕШЕНИЕ

о размещении объектов № 856 от 13.05.2019

г. Пермь, ул. Сибирская, 15

Департамент земельных отношений Администрации города Перми в соответствии с пунктом 3 ст. 39.36 Земельного кодекса Российской Федерации, Положением о порядке и условиях размещения объектов на землях или земельных участках, находящихся в государственной или муниципальной собственности, на территории Пермского края без предоставления земельных участков и установления сервитутов, утвержденным Постановлением Правительства Пермского края от 22.07.2015 № 478-п

**разрешает** ОАО «МРСК Урала» (ИНН 6671163413, ОГРН 1056604000970, место нахождения: 620026, Свердловская область, г. Екатеринбург, ул. Мамина-Сибиряка, 140).

**размещение объекта:** ВЛ 0,4 кВ от ближайшей опоры существующей ВЛ 0,4 кВ от ТП-6037, входящей в ЭСК ПС 110/35/6 кВ Суханки, для электроснабжения гаража-бокса по адресу: Пермский край, г. Пермь, Свердловский район, ул. Пихтовая, ГСК 11, бокс 152 (кадастровый номер земельного участка 59:01:4419856:54)

**на землях:** государственная собственность на которые не разграничена  
**на срок** бессрочно

**способ размещения объекта:** надземный

**местоположение:** Пермский край, г. Пермь, Свердловский район, ул. Пихтовая, 39а

Территория, согласно схеме, расположена в зонах с особыми условиями использования территории: охранных зонах газораспределительных сетей, охранных зонах объектов электросетевого хозяйства, приаэродромная территория аэродрома аэропорта Большое Савино; в прочих зонах ограничений: водоохранная зона, прибрежная защитная полоса.

ОАО «МРСК Урала»:

1. Соблюдать правила охранных зон газопроводов, установленные постановлением Правительства Российской Федерации от 20 ноября 2000 г. № 878 «Об утверждении Правил охраны газораспределительных сетей»;
2. Соблюдать порядок использования земельных участков, установленный постановлением Правительства Российской Федерации от 24.02.2009 № 160 «О порядке установления охранных зон объектов

электросетевого хозяйства и особых условий использования земельных участков, расположенных в границах таких зон»;

3. Соблюдать правила охранных зон воздушного пространства, установленные Постановлением Правительства Российской Федерации от 11.03.2010 № 138 «Об утверждении Федеральных правил использования воздушного пространства Российской Федерации»;

4. Соблюдать правила охранных зон и обеспечить на земельном участке выполнение требований статьи 65 Водного кодекса Российской Федерации;

5. В соответствии с пунктом 7(2) Положения о порядке и условиях размещения объектов на землях или земельных участках, находящихся в государственной или муниципальной собственности, на территории Пермского края без предоставления земельных участков и установления сервитутов, утвержденного Постановлением Правительства Пермского края от 22.07.2015 № 478-п, представить в департамент земельных отношений администрации города Перми в течении 1 месяца с момента размещения объектов материалы контрольной геодезической съемки размещенных объектов на бумажном и электронном носителях на безвозмездной основе.

В соответствии со статьей 20<sup>1</sup> Закона Пермского края от 14.09.2011 № 805-ПК «О градостроительной деятельности в Пермском крае» ОАО «МРСК Урала»:

1. не позднее чем за 10 рабочих дней до начала строительства и реконструкции безвозмездно передать в департамент градостроительства и архитектуры администрации города Перми один экземпляр копий разделов проектной документации, предусмотренных пунктом 1 части 12 статьи 48 Градостроительного кодекса Российской Федерации;

2. в течение 10 рабочих дней после окончания работ по строительству, реконструкции безвозмездно передать в департамент градостроительства и архитектуры администрации города Перми схему, отображающую расположение объекта и сетей инженерно-технического обеспечения, подписанную ОАО «МРСК Урала», с приложением текстового и графического описания местоположения границ охранный и санитарно-защитной зоны, перечень координат характерных точек границ такой зоны.

**Приложение:** Схема предполагаемых к использованию земель или части земельного участка (на 1 л. в 1 экз.).

Начальник отдела  
предоставления земельных участков  
по работе с юридическими лицами



Н.М. Санникова



Схема предполагаемых к использованию земель или части земельного участка

Объект: «Строительство участка ВЛ 0,4 кВ от ближайшей опоры существующей ВЛ 0,4 кВ от ТП-6037, входящей в ЭСК ПС 110/35/6 кВ Суханки, для электроснабжения гаража-бокса по адресу: Пермский край, г. Пермь, Свердловский район, ул. Пухтовая, ГСК 11, бокс 152 (кад. номер зем. участка 59:01:44:19856:54)»

Площадь земель: 590,0 кв.м

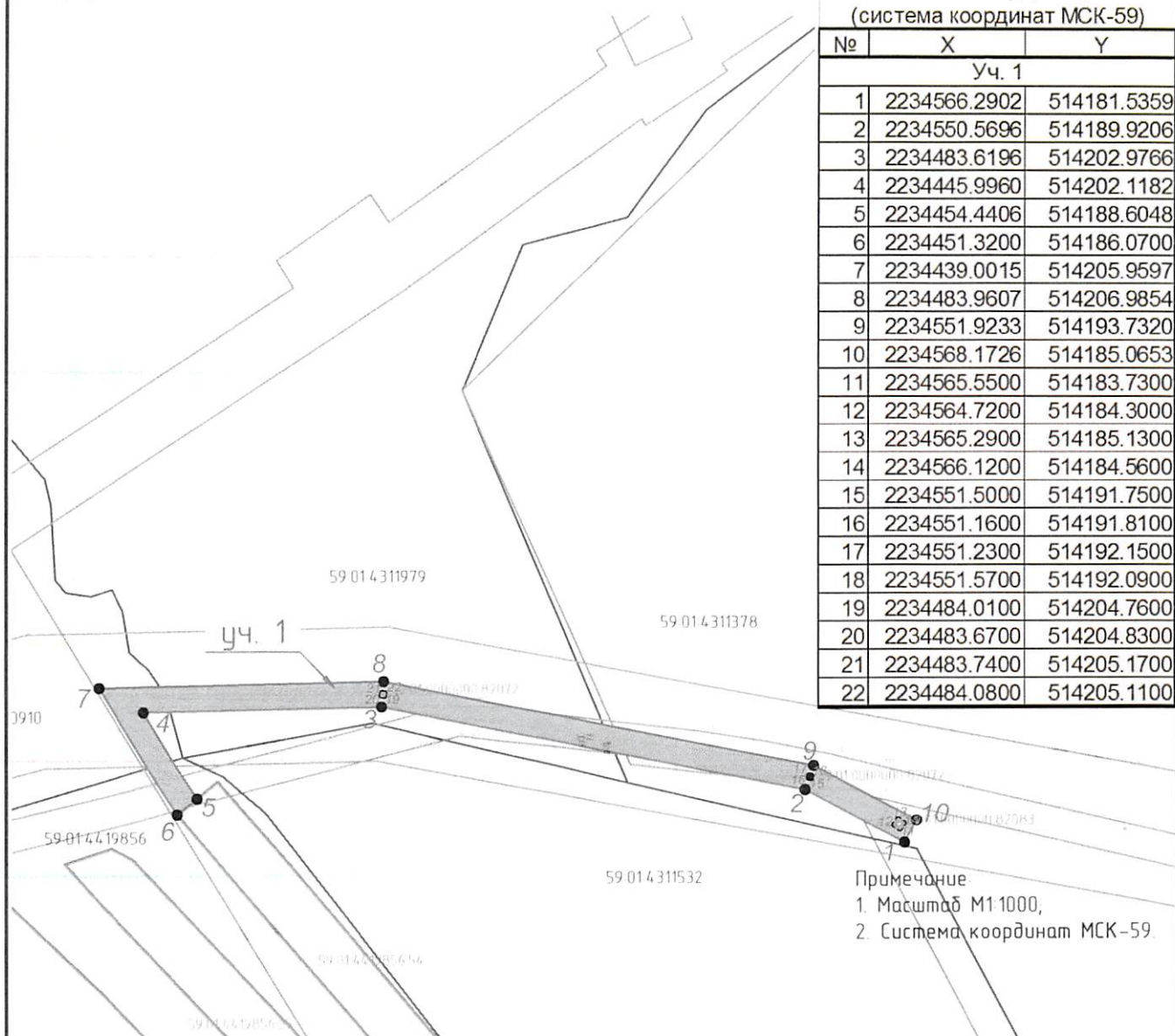
Местоположение объекта: Пермский край, г. Пермь, Свердловский район, ул. Пухтовая 39а

Категория земель: Земли населенных пунктов

Вид разрешенного использования:

Каталог координат, м  
(система координат МСК-59)

№	X	Y
Уч. 1		
1	2234566.2902	514181.5359
2	2234550.5696	514189.9206
3	2234483.6196	514202.9766
4	2234445.9960	514202.1182
5	2234454.4406	514188.6048
6	2234451.3200	514186.0700
7	2234439.0015	514205.9597
8	2234483.9607	514206.9854
9	2234551.9233	514193.7320
10	2234568.1726	514185.0653
11	2234565.5500	514183.7300
12	2234564.7200	514184.3000
13	2234565.2900	514185.1300
14	2234566.1200	514184.5600
15	2234551.5000	514191.7500
16	2234551.1600	514191.8100
17	2234551.2300	514192.1500
18	2234551.5700	514192.0900
19	2234484.0100	514204.7600
20	2234483.6700	514204.8300
21	2234483.7400	514205.1700
22	2234484.0800	514205.1100









Примечание:  
1. Масштаб М1:1000;  
2. Система координат МСК-59.

Описание границ смежных землепользователей:

от 5 точки до 6 точки - земельный участок с кадастровым номером 59:01:44:19856:54;  
от 11 точки до 14 точки - земельный участок с кадастровым номером 59:01:0000000:82083;  
от 15 точки до 22 точки - земельный участок с кадастровым номером 59:01:0000000:82072;  
остальные точки - муниципальные земли.

Условные обозначения

-  - граница земель, предполагаемых к использованию
-  - граница кадастрового квартала
-  - граница смежного земельного участка
-  - кадастровый номер земельного участка
-  - кадастровый номер кадастрового квартала
-  - характерная точка границы, сведения о которой позволяют однозначно определить ее положение на местности

Заявитель:  Дюжикова Н.В. (По доверенности № 59 АА 2981435)

М.П.  
(для юридических лиц и индивидуальных  
предпринимателей)

(подпись, расшифровка подписи)  
Верно